



**GOBIERNO CONSTITUCIONAL
DEL ESTADO DE CHIAPAS**
SECRETARÍA DE OBRA PÚBLICA
FORMATO ÚNICO DE COMISIÓN

NÚMERO		
SOP/S'SDUyP/DDU/0380/2021		
DÍA	MES	AÑO
08	07	2021

ÓRGANO ADMINISTRATIVO						
DIRECCION DE DESARROLLO URBANO						
CLAVE PRESUPUESTARIA				NOMBRE DEL COMISIONADO		
CP	CA	FU	JOSE ANTONIO VILLANUEVA SANTIAGO			
2021	21111270	2				
SF	AI	PT	CATEGORÍA	TEL. OFICINA	EXT.	
1	D04	A017	MANDO MEDIO "E"	61 97550	30048	
MOTIVO DE COMISIÓN						
VISITA DE VERIFICACION DEL PREDIO DONDE SE UBICA EL RASTRO MUNICIPAL DE SAN CRISTOBAL DE LAS CASAS, CHIAPAS.						
LUGARES DE COMISIÓN			SAN CRISTOBAL DE LAS CASAS, CHIAPAS			
PERIODO		CUOTA DIARIA VIATICOS	TOTAL DE DIAS	IMPORTE		
INICIO	TERMINO					
08/07/2021	08/07/2021	\$ 482.76	0,5	\$	482.76	
				\$	482.76	

NOTA: ESTA COMISIÓN DEBERÁ SER COMPROBADA EN CINCO DÍAS HÁBILES A SU TÉRMINO

AUTORIZACIÓN DE LA COMISIÓN	ÁREA ADMINISTRATIVA
 ING. JUAN MANUEL VELAZCO ARIAS NOMBRE Y FIRMA	 LAE. OCTAVIO GUTIÉRREZ SUÁREZ NOMBRE Y FIRMA

DESCRIPCIÓN		IMPORTE	MEDIO DE TRANSPORTE	
VIÁTICOS		\$ 482.76	<input checked="" type="checkbox"/> VEHÍCULO OFICIAL	
PASAJES		-	No. PLACAS	MODELO
COMUSTIBLES		-	DC - 7058 - A	2007
OTROS		-	<input type="checkbox"/> VEHÍCULO PÚBLICO	
TOTAL		\$ 482.76	<input type="checkbox"/> AEREO	

\$ 482.76 (CUATROCIENTOS OCHENTA Y DOS PESOS CON 76/100 M.N.)

BUENO POR (EN LETRA)

EFFECTIVO CHEQUE No.

COMISIONADO

TUXTLA GUTIERREZ, CHIAPAS; JULIO 08 DE 2021
LUGAR Y FECHA

JOSE ANTONIO VILLANUEVA SANTIAGO
MANDO MEDIO "E"
NOMBRE, CARGO Y FIRMA



CERTIFICACIÓN DE COMISIÓN Y PERMANENCIA		
FECHA DE ESTANCIA	LUGAR	SELLO Y FIRMA DE CERTIFICACIÓN
08/07/2021	SAN CRISTOBAL DE LAS CASAS, CHIAPAS.	

COMPROBACIÓN Y/O LIQUIDACIÓN			
CONCEPTO	OTORGADO	COMPROBADO	DIFERENCIA
VIÁTICOS	\$ 482.76	\$ -	\$ -
PASAJES		-	-
COMUSTIBLES		-	-
OTROS		-	-
TOTAL	\$ 482.76	\$ -	\$ -


IMPORTE DIFERENCIA TOTAL (LETRAS)

SALDO A FAVOR DE: COMISIONADO ORGANISMO PÚBLICO

SELLO Y FECHA DE RECIBIDA LA COMPROBACIÓN

DIRECTOR DE PRESUPUESTO Y CONTABILIDAD

COMISIONADO



CHIAPAS
de Corazón

SECRETARÍA DE OBRAS PÚBLICAS

12 JUL 2021

RECIBIDO

DIRECCIÓN DE PRESUPUESTO Y CONTABILIDAD
DEPTD. DE CONTROL PRESUPUESTAL

C.P. JAVIER WALTER AVENDAÑO CORDOVA

NOMBRE Y FIRMA

JOSE ANTONIO MELANUEVA SANTIAGO
MANDO MEDIO "E"

NOMBRE Y FIRMA



"2021, Año de la Independencia"

Memorándum No. SOP/S'DUyP/DDU/0380/2021
Tuxtla Gutiérrez, Chiapas;
08 de Julio de 2021

Arq. José Antonio Villanueva Santiago
Director de Desarrollo Urbano
Subsecretaría de Desarrollo Urbano y Proyectos
Edificio.

Por este medio me permito comunicarle que queda oficialmente comisionado, debiendo trasladarse el día jueves 08 de julio del año en curso al Municipio de San Cristobal de las Casas, Chiapas; para asistir a la visita de verificación del predio donde se ubica el rastro municipal; por lo que deberá llenar el **formato único de comisión** correspondiente para su trámite.

Sin otro particular, agradezco su atención.

Atentamente.


Ing. Juan Manuel Velazco Arias
Subsecretario de Desarrollo Urbano y Proyectos



SECRETARÍA
DE OBRAS PÚBLICAS
GOBIERNO DE CHIAPAS

CHIAPAS
la Ciudad

SECRETARIA DE OBRAS PÚBLICAS

08 JUL 2021

DESPACHADO
SUBSECRETARIA DE DESARROLLO
URBANO Y PROYECTOS

C.c.p. Lic. Ángel Carlos Torres Culebro.- Secretario de Obras Públicas.- Para su conocimiento.- Edificio
A'JAVS/evc**



Cristóbal de las Casas", y solicitar que el Grupo Técnico de la CIRCS, lleve a cabo la dictaminación del terreno adquirido por el H. Ayuntamiento Municipal, en el cual se pretende aplicar recursos de la Secretaría de Obras Públicas del Gobierno del Estado, para la implementación del proyecto en mención.

2. Del análisis urbano, se determinó la necesidad de considerar sobre la vialidad regional, carril de desaceleración, mismo que deberá ser solicitado por el H. Ayuntamiento a la Secretaría de Caminos y Transporte
3. Como opción alternativa, se observó la posibilidad de hacer negociaciones con el propietario del predio colindante en la zona norte, y obtener el camino de acceso existente para uso público, y realizar las intervenciones necesarias
4. Se sugiere, que el emplazamiento del predio, se haga en la zona que se encuentra sin masa significativa de vegetación, para evitar mitigar los impactos ambientales
5. Se solicitó al personal del H. Ayuntamiento el levantamiento de todos los árboles existentes, con la finalidad de que el área de proyectos tenga la información necesaria y se evite el corte innecesario y por ende mitigue el impacto ambiental
6. El personal de SAGyP, señala que el proyecto deberá considerar la normatividad TIF para su diseño, aun cuando operativamente sea a nivel municipal




IMAGEN 2: Vista del predio hacia vialidad regional a Comitán de Domínguez




IMAGEN 3: Vista del predio hacia colindancia oriente, masa arborea importante, para considerar en el emplazamiento del inmueble

Se reiteró el compromiso de las acciones acordadas y el recorrido finalizó a las 15:40 horas del mismo día.

Se presenta el siguiente informe para los fines que correspondan de los procesos administrativos.

Atentamente

Arq. José Antonio Villanueva Santiago
Director de Desarrollo Urbano

Ing. Juan Manuel Velasco Arias
Vo.Bo.
Subsecretario de Desarrollo Urbano y Proyectos