




GOBIERNO CONSTITUCIONAL  
DEL ESTADO DE CHIAPAS  
SECRETARÍA DE OBRA PÚBLICA  
FORMATO ÚNICO DE COMISIÓN

NÚMERO		
SOP/S'DDUyP/DDU/0456/2021		
DÍA	MES	AÑO
16	08	2021

ÓRGANO ADMINISTRATIVO					
DIRECCION DE DESARROLLO URBANO					
CLAVE PRESUPUESTARIA			NOMBRE DEL COMISIONADO		
CP	CA	FU	JOSE ANTONIO VILLANUEVA SANTIAGO, R.F.C. VISA-810427-278		
2021	21111270	2			
SF	AI	PT	CATEGORÍA	TEL. OFICINA	EXT.
1	D04	A017	MANDO MEDIO "E"	61 87550	30048
MOTIVO DE COMISIÓN					
ASISTIR AL PRIMER TALLER DE PARTICIPACION ANTE AUTORIADES, CON EL PROPOSITO DE PRESENTAR LA ETAPA DEL DIAGNOSTICO TERRITORIAL DEL "PLAN PARCIAL DE DESARROLLO URBANO DEL AREA DE INLUENCIA DEL TREN MAYA DEL MUNICIPIO DE PALENQUE, CHIAPAS", EL DIA 17 DE AGOSTO DEL PRESENTE MES Y AÑO.					
LUGARES DE COMISIÓN			PALENQUE, CHIAPAS.		
PERIODO		CUOTA DIARIA VIÁTICOS	TOTAL DE DIAS	IMPORTE	
INICIO	TERMINO				
17/08/2021	17/08/2021	\$ 582.40	0,5	\$ 582.40	
				\$ 582.40	

NOTA: ESTA COMISIÓN DEBERÁ SER COMPROBADA EN CINCO DÍAS HÁBILES A SU TÉRMINO					
AUTORIZACIÓN DE LA COMISIÓN			ÁREA ADMINISTRATIVA		
ING. JUAN MANUEL VELAZCO ARIAS NOMBRE Y FIRMA			LAE. OCTAVIO GUTIÉRREZ SUÁREZ NOMBRE Y FIRMA		
IMPORTE DE LA COMISIÓN					
DESCRIPCION	IMPORTE	MEDIO DE TRANSPORTE			
VIÁTICOS	\$ 582.40	<input checked="" type="checkbox"/> VEHÍCULO OFICIAL			
PASAJES	-	No. PLACAS <input type="text" value="CX-2134-C"/> MODELO <input type="text" value="2021"/>			
COMUSTIBLES	-	<input type="checkbox"/> VEHÍCULO PÚBLICO			
OTROS	-	<input type="checkbox"/> ÁEREO			
TOTAL \$ 582.40					
\$ 582.40 (QUINIENTOS OCHENTA Y DOS PESOS CON 40/100 M.N.)					

EFFECTIVO <input type="text"/>		CHEQUE <input checked="" type="checkbox"/>		BUENO POR (EN LETRA)	
				No. <input type="text"/>	
				<input type="text" value="COMISIONADO"/>	
				<input type="text" value="JOSE ANTONIO VILLANUEVA SANTIAGO, R.F.C. VISA-810427-278"/>	
				<input type="text" value="MANDO MEDIO 'E'"/>	
				<input type="text" value="NOMBRE, CARGO Y FIRMA"/>	
TUXTLA GUTIERREZ, CHIAPAS; AGOSTO 16 DE 2021					
LUGAR Y FECHA					

CERTIFICACIÓN DE COMISIÓN Y PERMANENCIA		
FECHA DE ESTANCIA	LUGAR	SELLO Y FIRMA DE CERTIFICACIÓN
17/08/2021	PALENQUE, CHIAPAS	

COMPROBACIÓN Y/O LIQUIDACIÓN				
CONCEPTO	OTORGADO		COMPROBADO	DIFERENCIA
VIÁTICOS	\$	582.40	\$ -	\$ -
PASAJES			-	-
COMUSTIBLES			-	-
OTROS			-	-
<b>TOTAL</b>	<b>\$</b>	<b>582.40</b>	<b>\$ -</b>	<b>\$ -</b>

IMPORTE DIFERENCIA TOTAL (LETRAS)

SALDO A FAVOR DE:

COMISIONADO

ORGANISMO PÚBLICO

SELLO Y FECHA DE RECIBIDA LA  
COMPROBACIÓN

DIRECTOR DE PRESUPUESTO Y  
CONTABILIDAD

COMISIONADO

INFORME DE ACTIVIDADES DE TALLER  
PARTICIPATIVO PARA LA ELABORACIÓN DEL PLAN PARCIAL DE  
DESARROLLO URBANO DEL ÁREA DE INFLUENCIA DEL TRAZO DEL TREN MAYA, CHIAPAS  
FECHA: 17 DE AGOSTO DEL 2021

En atención y seguimiento al taller para la Elaboración del Plan Parcial de Desarrollo Urbano del área de influencia del trazo del Tren Maya, se asistió a las instalaciones del Hotel Misión Palenque a las 12:00 pm, en representación del Subsecretario de Desarrollo Urbano y Proyectos.

El objetivo del taller es dar cumplimiento a la Legislación vigente en materia de desarrollo urbano y ordenamiento territorial a nivel federal y estatal, en el cual se señala, que para fomentar la participación ciudadana y de los 3 niveles de gobierno (Federal, Estatal y Municipal), deberán realizarse talleres participativos que permitan construir un instrumento de planeación acorde a las condiciones socioeconómicas y territoriales; para ello participaron la representación municipal mediante las autoridades de Desarrollo Urbano y Presidente Municipal.

El Ing. Carlos Barceló Ruíz, en su calidad de Coordinador Territorial Tramo I Tren Maya, Víctor Hugo Sevilla Méndez, Subdirector de Planeación y Control Patrimonial del FONATUR, asociaciones civiles legalmente organizadas, instancias académicas regionales e instancias estatales.

En el seguimiento de la Orden del Día, se realizó la presentación de los avances del Programa de Ordenamiento Territorial de la Región Sur-Sureste, a cargo del equipo Consultor dirigido por el Mtro. Miguel Terán Sánchez, instrumento de carácter federal que permitirá generar las estrategias de la zona sur sureste, que incluye los estados de Chiapas, Tabasco, Campeche, Yucatán y Quintana Roo, y cuya finalidad es alinear las políticas establecidas en la Estrategia Nacional de Ordenamiento Territorial 2020, que tiene como proyecto detonador el Tren Maya. Por lo cual, es de suma importancia que el plan parcial del polígono de actuación se encuentre alineado a las políticas de ordenamiento, y evitar contradicciones en estrategias y usos de suelo.

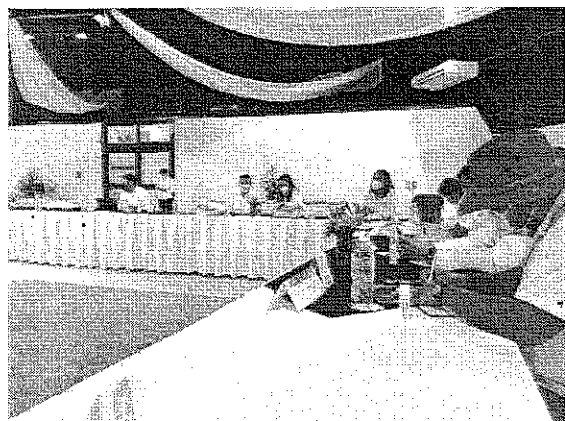


IMAGEN 1: Bienvenida al taller




IMAGEN 2: Presentación del POTR SUR SURESTE

Posteriormente la Urb. Vanessa Flores y el equipo consultor CDUA, hizo la presentación del diagnóstico del Plan Parcial de Desarrollo Urbano del área de influencia del trazo del Tren Maya; en el cual se observa los aspectos medioambientales, sociales, económicos y urbanos de la zona, lo que será el punto de partida, para desarrollar las estrategias en conjunto con los distintos actores invitados.

Toda vez que no se obtuvo el quorum invitado, el taller no se puede dar por válido, sin embargo se expresaron dudas y sugerencias para incluirlas en el instrumento, ante esta situación convocarán a una nueva reunión y cumplir con lo establecido por la Ley en materia de ordenamiento territorial y desarrollo urbano.




IMAGEN 3: Presentación del diagnóstico por CDUA



IMAGEN 4: Lluvia de Ideas

Se presenta el siguiente informe para los fines que correspondan de los procesos administrativos.  
Atentamente

Arq. José Antonio Villanueva Santiago  
Director de Desarrollo Urbano

Ing. Juan Manuel Velazco Arias  
Vo.Bo.  
Subsecretario de Desarrollo Urbano y Proyectos