

GOBIERNO CONSTITUCIONAL
DEL ESTADO DE CHIAPAS

SECRETARIA DE MEDIO AMBIENTE
E HISTORIA NATURAL
FORMATO ÚNICO DE COMISIÓN

NÚMERO

Memorandum No. SEMAHN/SDFyJB/DPF/436/2022

DÍA

23

MES

08

AÑO

2022

ORGANO ADMINISTRATIVO

DIRECCIÓN DE PROTECCIÓN DE FORESTAL

CLAVE PRESUPUESTARIA

NOMBRE DEL COMISIONADO

CP

2022

CA

21111320

FU

1

DANY PAOLA DÍAZ VÁZQUEZ ✓

SF

5

AI

M01

PT

B003 ✓

CATEGORÍA

COORDINADOR DE ZONA ✓

TEL. OFICINA EXT.

961 54 3 88 90 EXT. 304

MOTIVO DE COMISIÓN

OPERATIVO EN MATERIA FORESTAL (PUNTOS DE REVISIÓN EN LA CABECERA MUNICIPAL Y TRAMOS CARRETEROS DEL MUNICIPIO). ✓

LUGARES DE COMISIÓN

TAPACHULA, CHIAPAS (PERNOCTA). ✓

PERIODO

INICIO

25/08/2022

27/08/2022

TERMINO

26/08/2022

27/08/2022

CUOTA
DIARIA
VIATICOS

\$ 1,351.74 ✓

\$ 0.00

TOTAL DE
DÍAS

2

1/2

IMPORTE

\$ 2,703.48 ✓

\$ 0.00

NOTA: ESTA COMISIÓN DEBERÁ SER COMPROBADA EN CINCO DÍAS HÁBILES A SU TÉRMINO

AUTORIZACIÓN DE LA COMISIÓN

ÁREA ADMINISTRATIVA

ING. RAÚL ALTÚZAR MÉRIDA

NOMBRE Y FIRMA

LIC. KATY LEYVI HERNÁNDEZ DÍAZ

NOMBRE Y FIRMA

IMPORTE DE LA COMISIÓN

DESCRIPCIÓN

IMPORTE

MEDIO DE TRANSPORTE

VIÁTICOS

PASAJES

COMBUSTIBLES

OTROS

\$ 2,703.48

☒

VEHÍCULO OFICIAL

No. PLACAS

DA-3171-A

MODELO

2007

☐

VEHÍCULO PÚBLICO

☐

ÁEREO

TOTAL \$ 2,703.48 ✓

\$2,703.48

(DOS MIL SETECIENTOS TRES PESOS 48/100 M.N.)

BUENO POR (EN LETRA)

DES-PACHADO

23 AGO 2022

Firma:

Hora:

CHEQUE

N°

COMISIONADO




DANY PAOLA DÍAZ VÁZQUEZ

NOMBRE Y FIRMA

TUXTLA GUTIÉRREZ, CHIAPAS A 23 DE AGOSTO DE 2022 ✓

LUGAR Y FECHA

CERTIFICACIÓN DE COMISIÓN Y PERMANENCIA

FECHA DE ESTANCIA	LUGAR	SELLO Y FIRMA DE CERTIFICACIÓN
25/08/2022	TAPACHULA, CHIAPAS.	
26/08/2022	TAPACHULA, CHIAPAS.	
27/08/2022	TAPACHULA, CHIAPAS.	
		
		

COMPROBACIÓN Y/O LIQUIDACIÓN

CONCEPTO	OTORGADO	COMPROBADO	DIFERENCIA
VIÁTICOS		2,703.48	2,703.48
PASAJES			
COMBUSTIBLES			
OTROS			
TOTAL \$		2,703.48	2,703.48

(dos mil setecientos tres pesos 48/100 m.n.)

IMPORTE DIFERENCIA TOTAL (LETRAS)

SALDO A FAVOR DE:

☒

COMISIONADO

☐

ORGANISMO PÚBLICO



JEFE DEL ÁREA DE RECURSOS FINANCIERO Y CONTABILIDAD

COMISIONADO

C.P. EDGAR OSCAR SANTIAGO GONZALEZ

NOMBRE Y FIRMA

DANY PAOLA DÍAZ VÁZQUEZ

NOMBRE Y FIRMA



"2022, año de Ricardo Flores Magón, Precursor de la Revolución Mexicana"

Tuxtla Gutiérrez, Chiapas.

Fecha	29 de agosto de 2022.
-------	-----------------------

ASUNTO: INFORME DE COMISIÓN

ING. RAUL ALTUZAR MÉRIDA
DIRECTOR DE PROTECCIÓN FORESTAL

Por medio del presente, hago de su conocimiento de la comisión que realicé con la siguiente información:

No. Y FECHA DE MEMORÁNDUM DE COMISIÓN	DESTINO (s)	OBJETIVO (s)
SEMAHN/SDFyJB/DPF/436/2022 23 de agosto de 2022.	Municipios de Tapachula, Chiapas	Operativo en Materia forestal (puntos de revisión en la cabecera municipal y tramos carreteros del municipio).

VEHÍCULO	Vehículo oficial, Ford Ranger modelo 2007 con placas de circulación DA-3171-A (Acompañante).
----------	--

FECHA Y HORA DE SALIDA	LUGAR DE SALIDA	DESTINO	HORA DE LLEGADA	ACTIVIDAD
25/08/2022 06:43 hrs.	Tuxtla Gutiérrez, Chiapas.	Municipio de Arriaga.	08:50 hrs.	<p>Con la finalidad de cumplir con el objeto de la comisión, nos trasladamos al Municipio de Arriaga, Chiapas; en compañía de los ingenieros Librado Jordán Gómez Ramírez, Fernando A. Jiménez Cahuaré y Leandro A. Ramos Cruz, todos pertenecientes al Proyecto Inspección y Vigilancia Forestal.</p> <p>Nos ubicamos en punto de revisión de la Guardia Nacional Calera, municipio de Arriaga, para presentarnos y coordinarnos con las siguientes dependencias: PROFEPA, GUARDIA NACIONAL, SEDENA, SSyPC y FISCALIA AMBIENTAL DEL ESTADO, para acordar la estrategia del operativo forestal, se estableció un punto de revisión en materia forestal en el cruce del ejido "Azteca", a 1.5 km de la colonia de mismo nombre, ubicado en las coordenadas LN 16°13'18.37" y LW 93°56'39.72", revisando un total de 20 vehículos de los cuales ninguno transportaba materia prima o producto forestal.</p> <p>Seguidamente se realizó un recorrido en el tramo carretero Arriaga-Tonalá, cabeza de toro, puerto arista, playa del sol, Boca del cielo y paraje denominado "El manguito" con las coordenadas LN 16°03'24.8" y LW 93°44'09.4" donde se instaló un punto de revisión en materia forestal revisando un total</p>



"2022, año de Ricardo Flores Magón. Precursor de la Revolución Mexicana"

18:10 hrs.	Municipio de Tonalá.	Tapachula, Chiapas.	22:00 hrs.	15 vehículos de los cuales ninguno transportaba producto forestal. Concluyendo las actividades a las 18:00 horas, iniciando el recorrido a Tapachula, Chiapas. Traslado a la ciudad de Tapachula, Chiapas para pernoctar. ✓
26/08/2022 09:10 hrs.	Tapachula, Chiapas.	Viva México, Municipio de Tapachula, Chiapas.	09:25 hrs.	Nos trasladamos de Tapachula al cruce Viva México, Chiapas; donde se estableció el punto de revisión del Operativo en materia Forestal en las coordenadas LN 14°55'01" y LW 92°20'00" en coordinación de las siguientes dependencias: PROFEPA, GUARDIA NACIONAL, SEDENA, SSyPC, Fiscalía Ambiental del Estado, se realizó actividades de revisión de vehículos para detectar el transporte de madera ilegal. Siendo las 12:00 horas, se detuvo un vehículo tipo rabón con plataformas placas CV-2848-A del estado de Chiapas, transportando tablonés, polines y tablas de madera aserrada de la especie de pino, con un volumen de 3.690 m ³ , que al momento de la revisión presentó una factura fiscal, la cual ampara su legal procedencia. Siguiendo con las actividades programadas se realizó un recorrido en el tramo carretero Tapachula-Ejido Guadalupe - Nueva Granda - Manga de Clavo, donde se encontró un aprovechamiento de árboles de la especie de primavera (<i>Tabebuia donnell-smithii</i>), ubicado en las coordenadas siguientes LN 14°59'2" y LW 92°20'4.90". Posteriormente se llevó a cabo un recorrido en el tramo carretero del municipio de Tapachula hacia Huehuetán, Chiapas, pasando por el paraje conocido como la ceiba, San Lucio, Ejido Francisco Madero y ejido Cintalapa, municipio de Huehuetan, Chiapas. Concluyendo las actividades a las 18:00 horas, pernoctando en Tapachula, Chiapas.
27/08/2022 06:47 hrs.	Tapachula, Chiapas	Tuxtla Gutiérrez, Chiapas	13:00 hrs.	Realizamos el traslado de la ciudad de Tapachula a Tuxtla Gutiérrez, Chiapas.

RESULTADOS

Los recorridos de vigilancia se realizan con la finalidad de detectar ilícitos forestales en el transporte y comercialización de materias primas y productos forestales en la zona.

- Se instalaron 03 puntos de revisión y 03 recorridos para detectar ilícitos forestales en las zonas IX Istmo-Costa y X Soconusco.

Calle Río Usumacinta, No. 851, Fracc. Los Lagunitos
C.P. 29020, Tuxtla Gutiérrez, Chiapas.
Teléfono 961 60 2 32 33 Ext: 115, proteccionforestalchiapas@hotmail.com




"2022, año de Ricardo Flores Magón, Precursor de la Revolución Mexicana"

- Se revisó 01 vehículo marca HINO modelo 2018 tipo plataforma, transportaba producto forestal en presentación de tablas, tablones, barrotes, polines y reglas de la especie pino, con un volumen de 3.690 m³, el cual acreditó su legal procedencia con factura fiscal.
- En el ejido Guadalupe, municipio de Huehuetán, Chiapas, se observó un aprovechamiento diverso a lo forestal, para lo cual el titular exhibió su autorización correspondiente.

Declaro bajo protesta de decir verdad que los datos contenidos en este informe son verídicos y manifiesto tener conocimiento de las sanciones que se aplicarían en caso contrario.

Atentamente

Vo. Bo.


Ing. Dany Paola Díaz Vázquez
Coordinador de zona.



Ing. Raúl Altúzar Mérida
Director de Protección Forestal