



**CHIAPAS**  
GOBIERNO DEL ESTADO

0p-0401  
20100

**GOBIERNO CONSTITUCIONAL  
DEL ESTADO DE CHIAPAS**

**SECRETARIA DE MEDIO AMBIENTE  
E HISTORIA NATURAL  
FORMATO ÚNICO DE COMISIÓN**

CH-475

NÚMERO		
SEMAHN/SDFyJB/DPF/0365/2024		
DÍA	MES	AÑO
10	05	2024

**ÓRGANO ADMINISTRATIVO**

DIRECCIÓN DE PROTECCIÓN FORESTAL

CLAVE PRESUPUESTARIA			NOMBRE DEL COMISIONADO		
CP	CA	FU	JOSÉ LUIS CUNDAPI MOLINA ✓		
2024	21111207	1			
SF	AI	PT	CATEGORÍA		TEL. OFICINA EXT.
5	M01	B005	COORDINADOR REGIONAL ✓		9615438890 EXT. 0311

**MOTIVO DE COMISIÓN**

Integrarse al Equipo Estatal de Manejo de Incidentes (EEMI Chiapas), para planificación y organización del complejo de los combates de incendios forestales CNC la Palmita, Zona núcleo II los Voladeros, Ocuilapa la Pistola, Zona núcleo I Emiliano Zapata Casa de Piedra el Derrumbadero y Rizo de Oro inmersos en las Áreas Naturales Protegidas.

**LUGARES DE COMISIÓN**

Cintalapa, Chiapas (Pernocta).

PERIODO		CUOTA DIARIA VIATICOS	TOTAL DE DÍAS	IMPORTE
INICIO	TERMINO			
12/05/2024	12/05/2024	\$0.00	1/2	\$0.00
13/05/2024	17/05/2024	\$1,351.74	5	\$6,758.70
18/05/2024	18/05/2024	\$0.00	1/2	\$0.00

NOTA: ESTA COMISIÓN DEBERÁ SER COMPROBADA EN CINCO DÍAS HÁBILES A SU TÉRMINO

**AUTORIZACIÓN DE LA COMISIÓN**

**ÁREA ADMINISTRATIVA**

 BIÓL. RAÚL FERNANDO ÁLVAREZ NARCIA NOMBRE Y FIRMA	 LIC. KATY LEYVI HERNÁNDEZ DÍAZ NOMBRE Y FIRMA
--	--

**IMPORTE DE LA COMISIÓN**

DESCRIPCIÓN	IMPORTE	MEDIO DE TRANSPORTE
VIÁTICOS	\$6,758.70	<input checked="" type="checkbox"/> VEHÍCULO OFICIAL
PASAJES		No. PLACAS: <input type="text" value="DA-3145-A"/> MODELO: <input type="text" value="2010"/>
COMBUSTIBLES		<input type="checkbox"/> VEHÍCULO PÚBLICO
OTROS		<input type="checkbox"/> ÁEREO
<b>TOTAL \$ 6,758.70</b>		

\$6,758.70

( Seis mil setecientos cincuenta y ocho pesos 70/100 M.N )



**BUENO POR (EN LETRA)**

CHEQUE  N°

COMISIONADO















JOSÉ LUIS CUNDAPI MOLINA

TUXTLA GUTIERREZ, CHIAPAS A 10 DE MAYO DE 2024

LUGAR Y FECHA 5500100-05

**NOMBRE Y FIRMA**

# CERTIFICACIÓN DE COMISIÓN Y PERMANENCIA

FECHA DE ESTANCIA	LUGAR	SELLO Y FIRMA DE CERTIFICACIÓN
12/05/2024	Cintalapa, Chiapas.	 
13/05/2024	Cintalapa, Chiapas.	 
14/05/2024	Cintalapa, Chiapas.	 
15/05/2024	Cintalapa, Chiapas.	 
16/05/2024	Cintalapa, Chiapas.	 
17/05/2024	Cintalapa, Chiapas.	 
18/05/2024	Cintalapa, Chiapas.	 

## COMPROBACIÓN Y/O LIQUIDACIÓN

CONCEPTO	OTORGADO	COMPROBADO	DIFERENCIA
VIÁTICOS		6,758.70	6,758.70
PASAJES			
COMBUSTIBLES			
OTROS			
<b>TOTAL \$</b>		6,758.70	6,758.70

(Seis mil setecientos cincuenta y ocho pesos 70/100mas.)

**IMPORTE DIFERENCIA TOTAL (LETRAS)**

SALDO A FAVOR DE:  COMISIONADO  ORGANISMO PÚBLICO

SELLO Y FECHA DE

RECIBIDA

LA COMPROBACIÓN

INVERSIÓN PRESUPUESTAL

20 MAY 2024

RECIBIDO

UNIDAD DE APOYO ADMINISTRATIVO  
HORA:  
TUXTLA GUTIÉRREZ, CHIAPAS

JEFE DEL ÁREA DE RECURSOS FINANCIERO Y CONTABILIDAD



C.P. EDGAR OSCAR SANTIAGO GONZÁLEZ

NOMBRE Y FIRMA

COMISIONADO



JOSÉ LUIS CUNDAPI MOLINA

NOMBRE Y FIRMA



"2024, Año de Felipe Carrillo Puerto, Benemérito del Proletariado, Revolucionario y Defensor del Mayab"

Tuxtla Gutiérrez, Chiapas

Fecha	20 de mayo de 2024
-------	--------------------

**ASUNTO: INFORME DE COMISIÓN**

**Ing. Raúl Fernando Álvarez Narcia.**  
Director de Protección Forestal.

Por medio del presente le hago de conocimiento de la comisión que realicé con la siguiente información:

No. Y FECHA DE MEMORANDUM DE COMISIÓN	DESTINO (s)	OBJETIVO (s)
SEMAHN/SDFyJB/DPF/0365/2024. Fecha del Memorandum de comisión: 10 de mayo de 2024.	Cintalapa, Chiapas.	Integrarse al Equipo Estatal de Manejo de Incidentes (EEMI Chiapas), para planificación y organización del complejo del combate de los incendios forestales CNC la Palmita, Zona nucleo II los Voladeros, Ocuilapa la Pistola, Zona nucleo I Emiliano Zapata Casa de Piedra el Derrumbadero y Rizo de Oro inmersos en las Áreas Naturales Protegidas.

<b>VEHÍCULO</b>	Vehículo Oficial Dodge Ram, Tipo Pick Up, Modelo 2010 (Acompañante)
-----------------	---

FECHA Y HORA DE SALIDA	LUGAR DE SALIDA	DESTINO	HORA DE LLEGADA	ACTIVIDAD
12/05/2024 13:25 hrs.	Villa Corzo, Chiapas.	Tuxtla Gutiérrez, Chiapas.	15:10 hrs.	Siendo las 13:25 hrs. salí del Mpio. De Villa Corzo, Chiapas para trasladarme a las oficinas de la Subsecretaria de Desarrollo Forestal en la ciudad de Tuxtla Gutiérrez llegando a las 15:10 hrs.
16:14 hrs.	Tuxtla Gutiérrez, Chiapas.	Cintalapa, Chiapas.	17:25 hrs.	Siendo las 16:14hrs con la finalidad de cumplir con la comisión de trabajo, iniciamos el traslado en compañía de los CC. Efrén Montes Sánchez (chofer), Irving Abigail Ortega Loeza, Narciso Santos Cruz, Gerson Jair Garcia Maldonado y Jonathan Clemente Nucamendi. Coordinador Estatal, Coordinador Regional, Coordinador de Zona y Jefes de Operación respectivamente del proyecto Manejo Integral del Fuego en Áreas Naturales Protegidas Estatales (MIFANPE), llegando las 17:25 hrs al Mpio. De Cintalapa, Chiapas. A bordo del Vehículo Oficial Pick Up Dodge Ram Modelo 2010 Placas: DA-3145-A.
18:00 hrs.	Cintalapa, Chiapas.	Cintalapa, Chiapas.	18:00 hrs.	Siendo las 18:00 hrs, nos reunimos con personal del Centro Regional de Protección Civil, Monitoreo de Riesgo y Manejo del Fuego de la región II Valles Zoques. 23 técnicos especialista en Manejo del Fuego, Integrando el Equipo Estatal de Manejo de Incidentes (EEMI Chiapas), con el objetivo de planificar y organizar el despacho de brigadas de combate en el complejo de los incendios forestales. Predio CNC la Palmita, Zona nucleo II los Voladeros, Ocuilapa la Pistola, Zona nucleo I Emiliano Zapata Casa de Piedra el Derrumbadero y Rizo de Oro inmersos en las Áreas Naturales Protegidas para su control y liquidación. Posteriormente <b>pernoctamos</b> en las instalaciones del Centro Regional de Protección Civil, Monitoreo de Riesgo y Manejo del Fuego de la región II Valles Zoques en Cintalapa, Chiapas. Cabe mencionar que por seguridad del Staff de mando y Staff general se establece el puesto de comando del incidente "Complejo Selva el Ocote" en la Ciudad de Cintalapa de Figueroa, Chiapas, para atención y operación de los incendios forestales en los municipios de Ocozocoautla y Cintalapa, Chiapas.
13/05/2024 07:02 hrs.	Cintalapa, Chiapas.	Unidad Deportiva Ocozocoautla.	07:40 hrs.	El 13 de mayo de 2024, nos trasladamos a la Unidad Deportiva de Ocozocoautla donde se realizó la reunión informativa donde se presentó el Plan de Acción del Incidente (PAI) que integra lo siguiente:



"2024, Año de Felipe Carrillo Puerto, Benemérito del Proletariado, Revolucionario y Defensor del Mayab"

				Estructura del EEMI, Objetivos del incidente, Estrategia y tácticas a ejecutar en campo, lista de asignación, Plan de comunicación, Plan Médico, Periodos operacionales, Plan de vuelo, Etc. Se despacharon las brigadas terrestres a los incendios activos, a los que fueron asignados.
13:32 hrs	Ocozocoautla, Chiapas.	Predio CNC La Palmita municipio de Ocozocoautla.	15:00 hrs.	Siendo las 13:32 horas del día 13 de mayo de 2024 el personal de la sección de operaciones nos trasladamos al Predio CNC La Palmita municipio de Ocozocoautla para evaluar y valorar las condiciones de seguridad del personal combatiente asignado a esa zona, una vez terminado el recorrido retornamos a Ocozocoautla y posteriormente a Cintalapa de Figueroa donde nos quedamos a <b>pernoctar</b> .
14/05/2024 08:01 hrs	Cintalapa, Chiapas.	Cintalapa	14:02 hrs.	14 de mayo de 2024 se inician las actividades con la reunión informativa, donde se presentó el Plan de Acción del Incidente (PAI) con su estructura organizacional, objetivos a cumplir la estrategia y tácticas a ejecutar, además de realizó el despacho de las brigadas a la línea de fuego para cada incendio forestal.
14:04 hrs.	Cintalapa, Chiapas.	Ocozocoautla de Espinosa, Chiapas.	14:50 hrs.	El Staff de comando y Staff general nos movilizamos al Municipio de Ocozocoautla, Chiapas; para reunirnos con personal de la Comisión de Áreas Naturales Protegidas (CONANP) Reserva de la Biosfera Selva El Ocote, para informar de la situación del complejo selva el ocote.
14:52 hrs	Ocozocoautla de Espinosa, Chiapas.	Ocozocoautla de Espinosa, Chiapas.	17:20 hrs	La reunión de los integrantes del EEMI con personal de la CONANP-REBISO fue para analizar los incendios activos y conglomerados de puntos de calor que se localizan en la reserva, finalmente se priorizaron y se registraron 8 incendios forestales dentro del complejo que opera el Equipo Estatal de Manejo de Incidentes Chiapas.
17:25 hrs	Ocozocoautla de Espinosa, Chiapas.	Cintalapa, Chiapas.	18:15 hrs	Siendo las 17:25 horas del día 14 de mayo de 2024 se dieron por concluida las actividades retornando a Cintalapa para quedándonos a <b>pernoctar</b> en el Centro Regional de Protección Civil, Monitoreo de Riesgo y Manejo del Fuego de la región II Valles Zoques en Cintalapa, Chiapas.
15/05/2024 08:03 hrs.	Cintalapa, Chiapas.	Cintalapa, Chiapas.	08: 03 hrs.	15 de mayo de 2024, se realizó reunión de análisis y evaluar de los dos planes de Acciones de los días 13 y 14, donde se plasmaron, estrategias y tácticas que aplicarían las brigadas de combate terrestre y la intervención del equipo aéreo realizando descargas de agua sobre los frentes más activos de los incendios. Al día de hoy se controlaron 02 incendios forestales, durante los dos periodos se realizaron 35 descargas de agua con un bambi buquer de 800 litros agua, se realizaron 5.7 kilómetros lineales de brechas corta fuego, 2 kilómetros de combate directo sobre los puntos más activos.  Finalmente se presentó la fuerza de tarea para el día siguiente, se continúan trabajando los mismo incendios del complejo Selva el Ocote, con una fuerza de tarea 154 elementos de los cuales 15 son los integrantes del Equipo Estatal de manejo de Incidentes y 139 combatientes forestales en la línea de fuego, siendo las 17:04 horas se dieron por terminado las actividades del día, quedándonos a <b>pernoctar</b> en las instalaciones de la Comisión Nacional Forestal de Cintalapa donde se encuentra instalado el Equipo Estatal de manejo de incidentes de Chiapas.
16/05/2024 7:12 hrs.	Cintalapa, Chiapas.	Ocozocoautla, Chiapas.	07:50 hrs.	16 de mayo de 2024, nos trasladamos a la Unidad Deportiva de Ocozocoautla donde se realizó la reunión informativa donde se presentó el Plan de Acción del Incidente (PAI) que integra lo siguiente:  Estructura del EEMI, Objetivos del incidente, Estrategia y tácticas a ejecutar, Lista de asignación, Plan de comunicación, Plan Médico, Periodos operacionales, Plan de vuelo, Etc. Se despacharon las brigadas terrestres a los incendios activos.
13:00 hrs	Ocozocoautla, Chiapas.	Piedra parada, Ocozocoautla.	13:32 hrs	El personal de la sección de operaciones nos trasladamos al predio Piedra Parada donde se habilito una Helibase para las operaciones aéreas del



"2024, Año de Felipe Carrillo Puerto, Benemérito del Proletariado, Revolucionario y Defensor del Mayab"

				<p>helicóptero UH-60M Black Hawk matrícula 1072 de la Fuerza Aérea Mexicana para descargas de agua con un bambi buquer de 2500 litros de agua.</p> <p>Durante dos periodos operacionales de 3 horas cada una se realizaron 18 descargas de agua con el equipo aéreo de la SEDENA.</p>
16:00 hrs.	Piedra parada, Ocozocoautla.	Cintalapa, Chiapas.	17:15 hrs.	Al término de las actividades retornamos a Cintalapa, Chiapas, donde nos quedamos a <b>pernoctar</b> en las instalaciones de la CONAFOR.
17/05/2024 8:00 hrs.	Cintalapa, Chiapas.	Unidad Modelo Cintalapa.	09:00 hrs.	Personal de la sección de operaciones nos trasladamos al predio Unidad Modelo para despachar dos brigadas de combate en un nuevo brote de incendio que se propagaba en dirección al complejo que atendíamos como Equipo Estatal de Manejo de Incidentes.
11:00 hrs	Unidad Modelo Cintalapa.	Cintalapa, Chiapas.	12:00 hrs.	Después de haber despachado a las brigadas de combate de incendios retrocedimos a Cintalapa, Chiapas, para posteriormente trasladarnos a Ocozocoautla, Chiapas.
15:05 hrs.	Cintalapa, Chiapas.	Ocozocoautla, Chiapas.	15:35 hrs.	El personal de la estructura del Equipo Estatal de Manejo de Incidentes nos trasladamos a la Unidad Deportiva de Ocozocoautla, donde se realizó reunión con los integrantes del Grupo Técnico Operativo, para darles a conocer los avances y resultados de las acciones del EEMI en el complejo Selva el ocote.
18:00 hrs.	Ocozocoautla, Chiapas.	Cintalapa, Chiapas.	18:40 hrs.	Después de haber terminado la reunión el Equipo Estatal de manejo de Incidentes nos regresamos a Cintalapa, Chiapas, donde nos quedamos a <b>pernoctar</b> .
18/05/2024 08:09 hrs	Cintalapa, Chiapas.	Tuxtla Gutiérrez, Chiapas.	09:20 hrs.	Retorno de Cintalapa a la Ciudad de Tuxtla Gutiérrez, Chiapas, debido al término del periodo de la comisión. Llegando a nuestro destino a las 09:20 hrs.
10:40 hrs.	Tuxtla Gutiérrez, Chiapas.	Villa Corzo, Chiapas.	12:35 hrs	Arribando a las 12:35 hrs. A la ciudad de Villa Corzo, Chiapas.
<ul style="list-style-type: none"> <li>• Se da cumplimiento a la solicitud del presidente municipal constitucional de Cintalapa que realizó a la Secretaria de Medio Ambiente e Historia Natural.</li> <li>• Se fortalece la coordinación interinstitucional entre los tres niveles de gobierno (CONAFOR, SEMAHN y H. Ayuntamiento de Cintalapa) en la región Valles Zoque.</li> <li>• Se capacitaron 12 combatientes forestales que integran la Brigada del Área de Medio Ambiente municipal de Cintalapa, Chiapas.</li> </ul>				

DECLARO BAJO PROTESTA DE DECIR VERDAD QUE LOS DATOS CONTENIDOS EN ESTE INFORME SON VERÍDICOS Y MANIFIESTO TENER CONOCIMIENTO DE LAS SANCIONES QUE SE APLICARÍAN EN CASO CONTRARIO.

ATENTAMENTE

Ing. José Luis Cundapi Molina  
Coordinador Regional del proyecto  
Manejo Integral del Fuego en ANPE.

Vo. Bo.

BIOL. RAUL FERNANDO ÁLVAREZ NARCIA  
DIRECTOR DE PROTECCIÓN FORESTAL